

**Mukkula 10v**

**Flex**

**pelaajaopas**

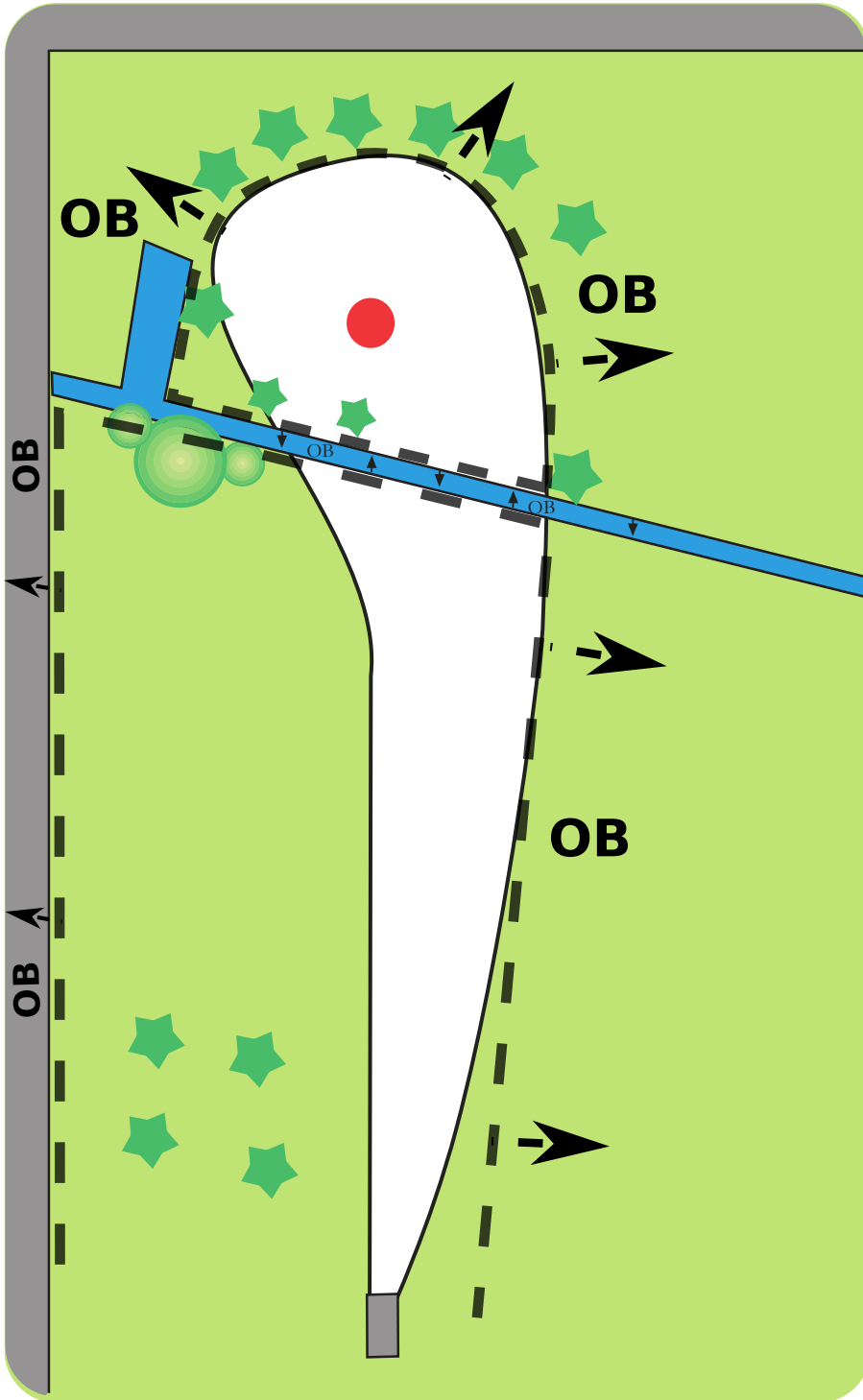


Tee, aloitushelittopaikka  
 Maalikorri  
 OB-linja  
 Mando, pakollinen kierto  
 DZ Drop Zone

Puu  
 Pensas  
 Vesieste, OB-alue  
 Bunkkeri, OB-alue  
 Pysäköinti

Valkoinen väylä = kisaväylä  
 Oranssi väylä = lämmittely

hole	1	2	3	4	5	6	7	8	9	10	11	12	13	14	15	16	17	18	total
par	3	3	3	4	5	4	5	4	3	3	3	3	3	4	3	3	3	4	63
m	104	64	149	235	208	120	243	160	141	86	87	110	68	132	159	104	120	159	2449



väylä  
1

par 3  
86 m

korkeusero  
- 3,7 m

Väyläkohtaiset  
säännöt

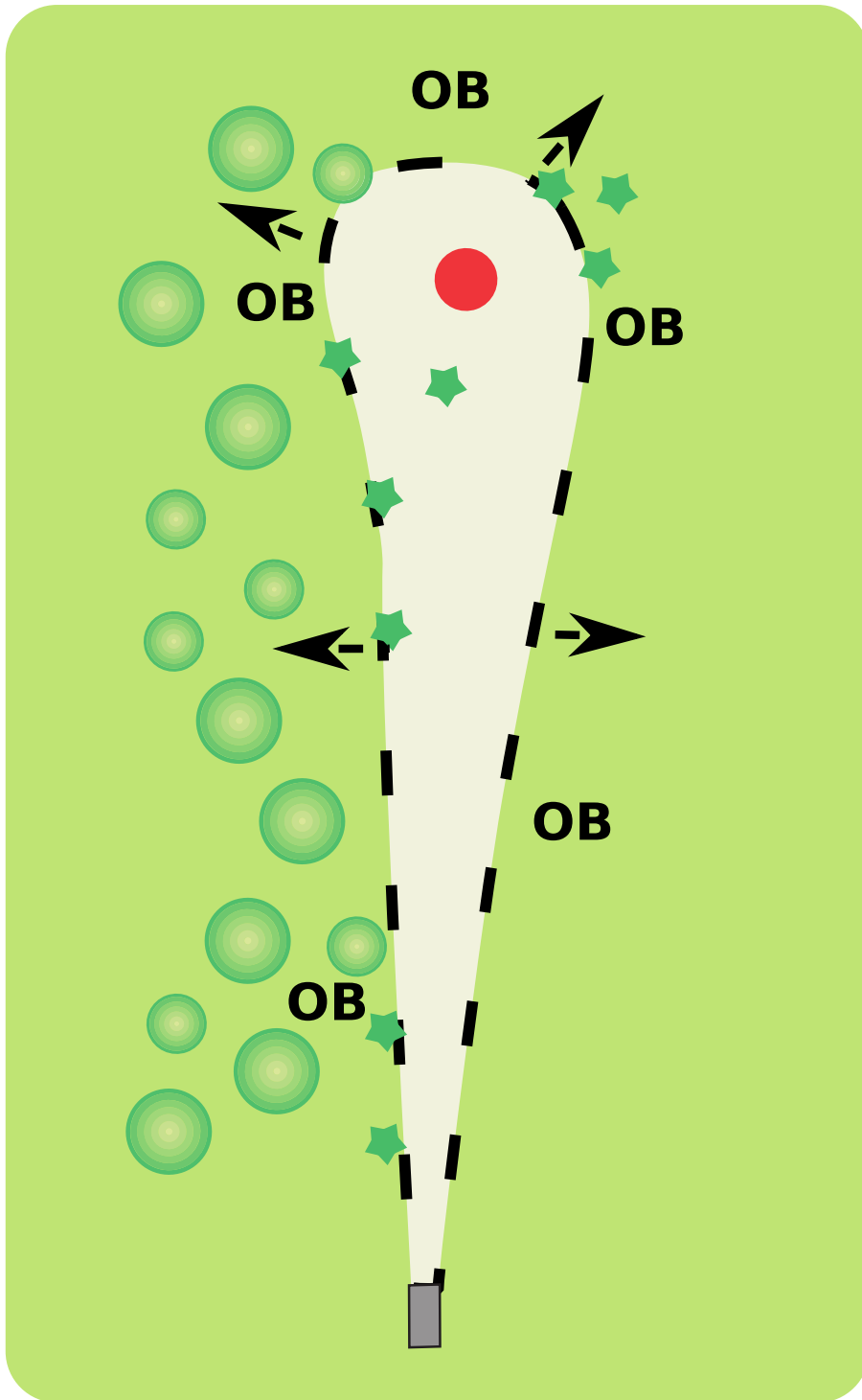
Väylä jaettu kahteen osaan.  
Ennen ojaa OB vasemmalla ja  
oikealla, sekä ojan reunaa  
pitkin. Oja OB. Ojan jälkeen  
saaren ympäri kiertää OB.  
Normaalit OB-säännöt.

**Eikö heitto kulje?**  
**Ota yhteyttä, niin varmistetaan,  
että asuntokauppa onnistuu.**

**Teemu Kirjonen**  
Kiinteistönvälittäjä LKV, rak.ins.  
PDGA #104167  
040 737 1887  
teemu.kirjonen@remax.fi

**RE/MAX**  
Noste | RE/MAX Noste | Viipurintie 2, 15150 Lahti | Noste Oy LKV





väylä  
2

par 3  
87 m

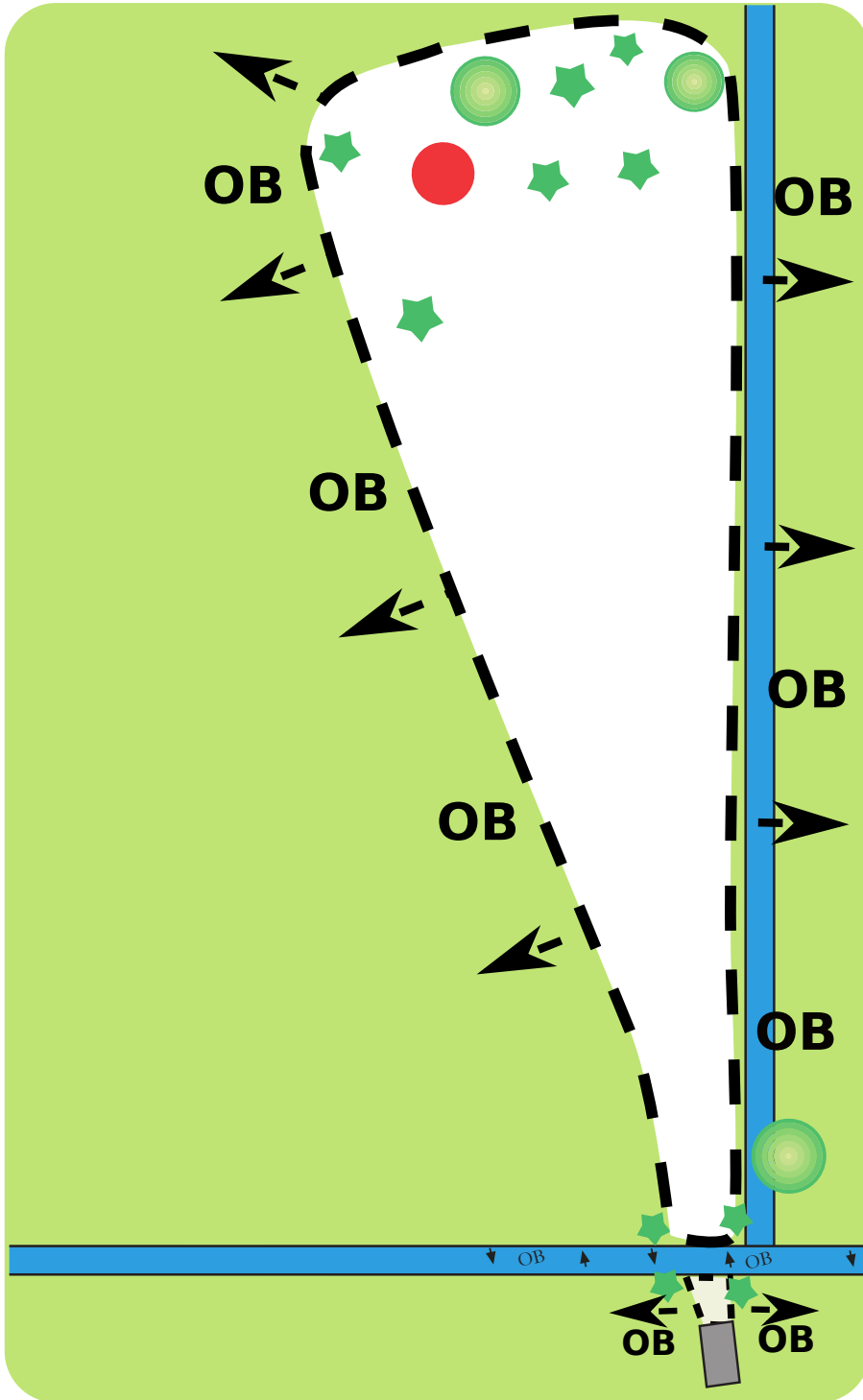
korkeusero  
+/- 0 m

Väyläkohtaiset  
säännöt

OB ympäröi koko väylän



KAHIWA  
COFFEE ROASTERS



väylä  
3

par 3  
110 m

korkeusero  
- 1,0 m

Väyläkohtaiset  
säännöt

Väylä jaettu kahteen osaan.  
Ennen ojaa väylällä OB  
vasemmalla ja oikealla, sekä  
ojan reunaa pitkin. Oja OB.  
Ojan jälkeen väylän ympäri  
kiertää OB-alue. Normaalit  
OB-säännöt.

**SUBWAY**



WWW.PRODIGYDISC.EU

# PRODIGY DISC

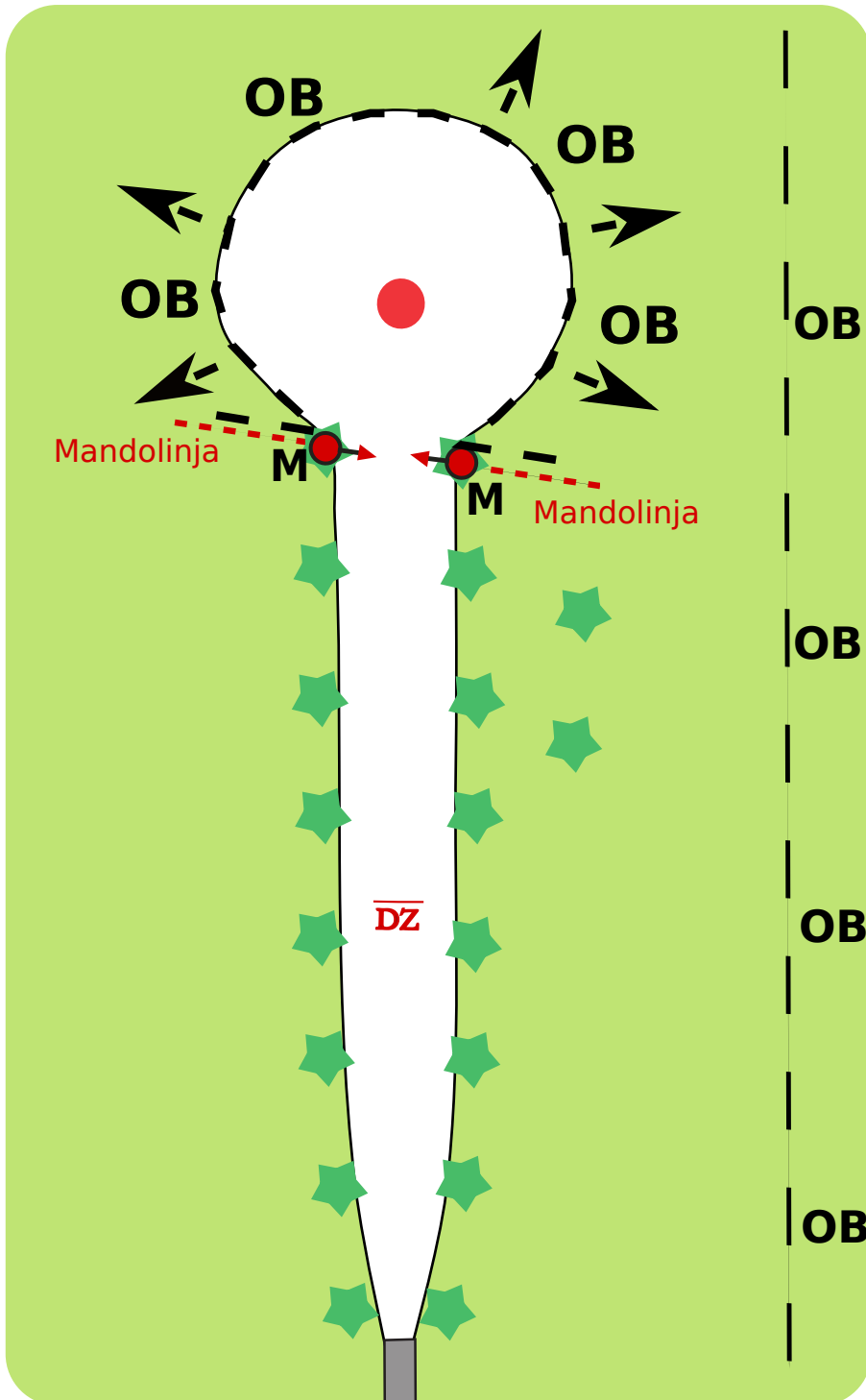
## PRO TOUR 2018

TAMMISAARI  
26. - 27.05.

OULU  
18. - 17.06.

TURKU  
04. - 05.08.

LAHTI  
01. - 02.09.



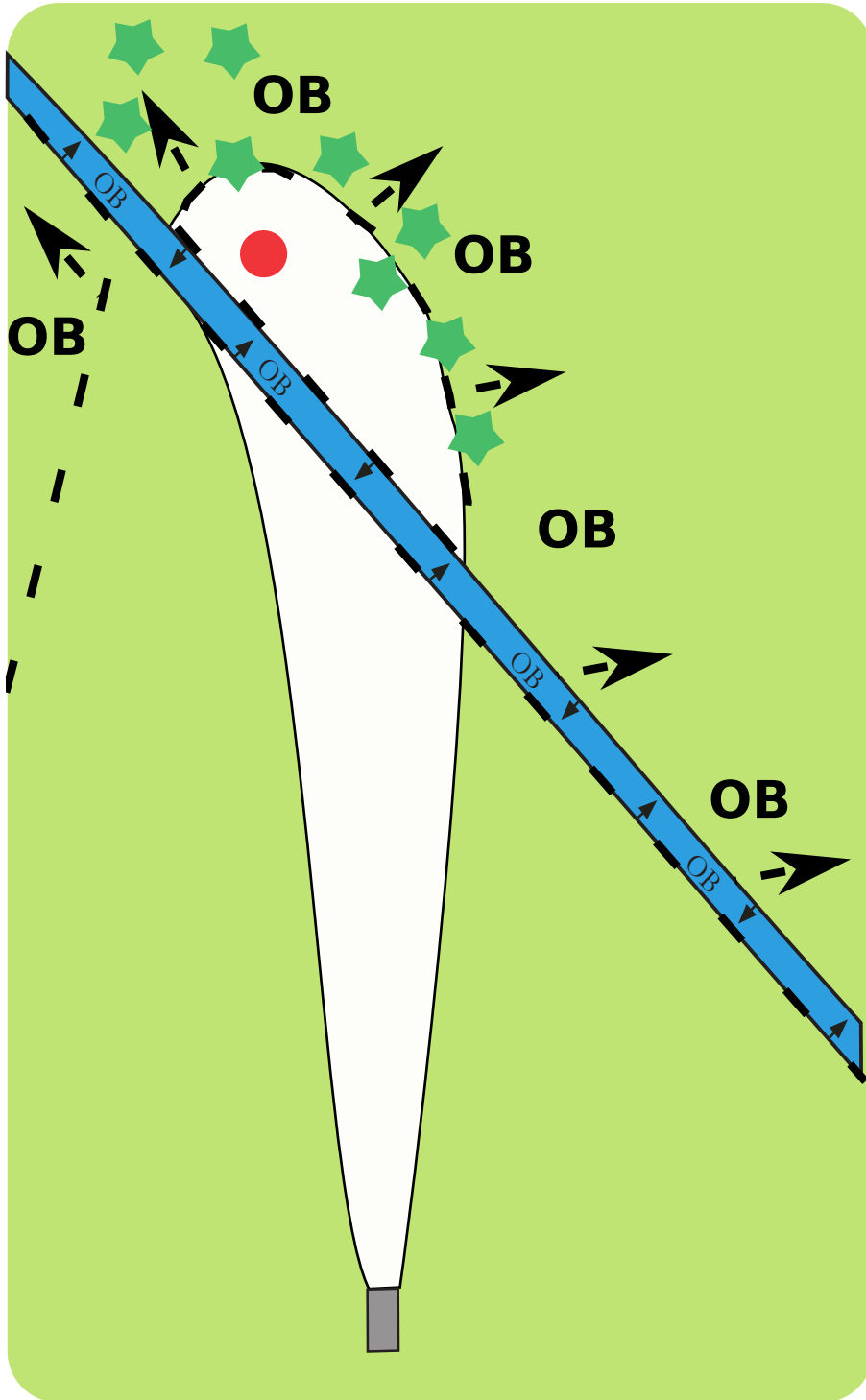
väylä  
4

par 3  
68 m

korkeusero  
+ 0,7 m

Väyläkohtaiset  
säännöt

Väylän lopussa tuplamando.  
Jos tuplamando suoritetaan  
väärin, niin jatko joko edelliseltä  
heittopaikalta tai drop zonelta  
kunnes tuplamando on suoritettu  
oikein. OB-alue tuplamandojen  
jälkeen jossa normaalit  
OB-säännöt. Oikealla menevä  
viereinen väylä on OB-alue.



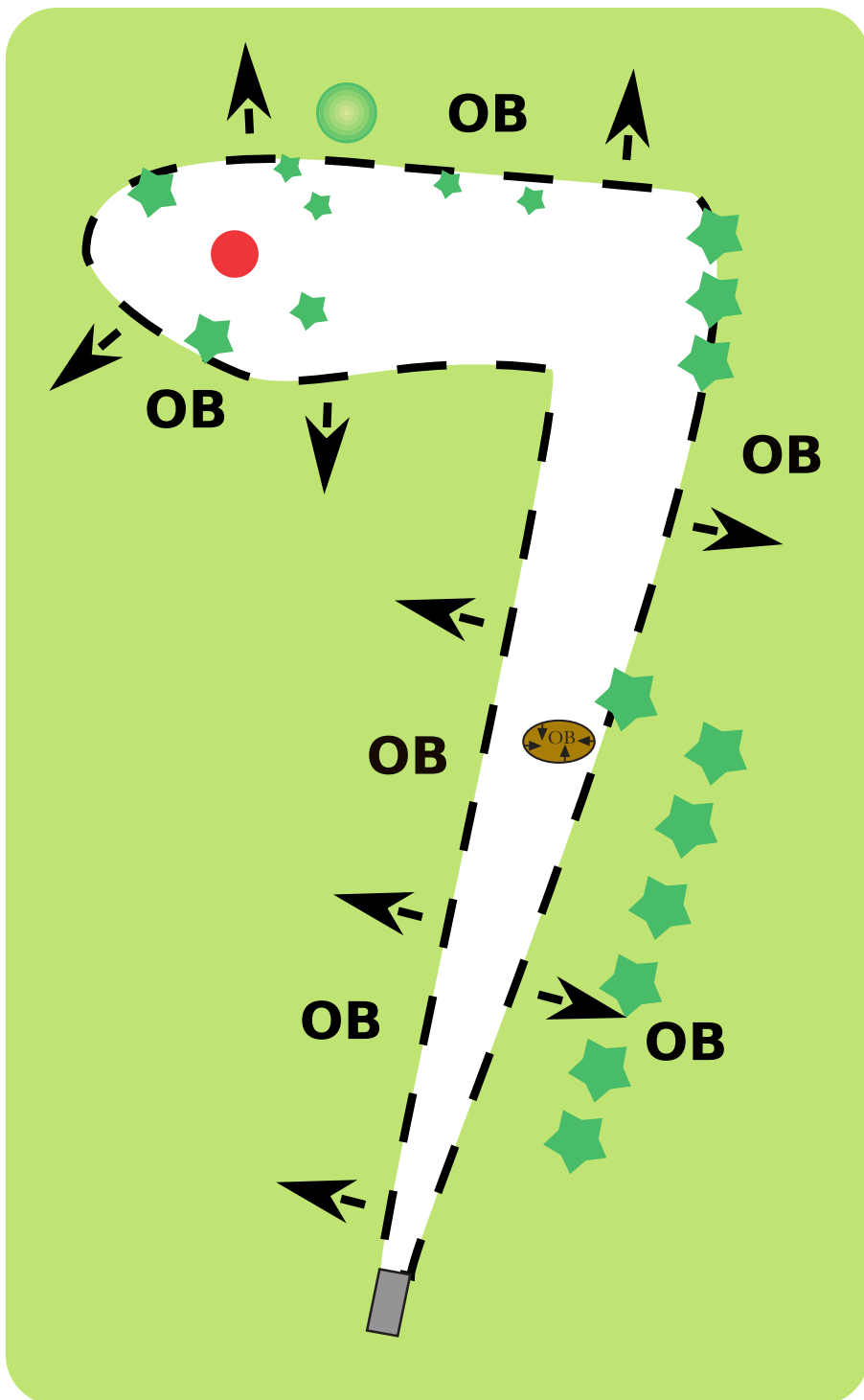
väylä  
5

par 3  
132 m

korkeusero  
- 1,1 m

Väyläkohtaiset  
säännöt

Väylä jaettu kahteen osaan.  
Ennen ojaa väylällä OB  
vasemmalla ja ojan  
reunaa pitkin. Oja OB.  
Ojan jälkeen väylän ympäri  
kiertää OB-alue.  
Normaalit OB-säännöt.



väylä

6

par 4

159 m

korkeusero  
+ 3,1 m

Väyläkohtaiset  
säännöt

OB väylän ympärillä koko  
matkan. Hiekkabunkkeri  
väylällä on OB-alue.

Tavoitteena Hole in One?  
Valitse heti oikea välittäjä.

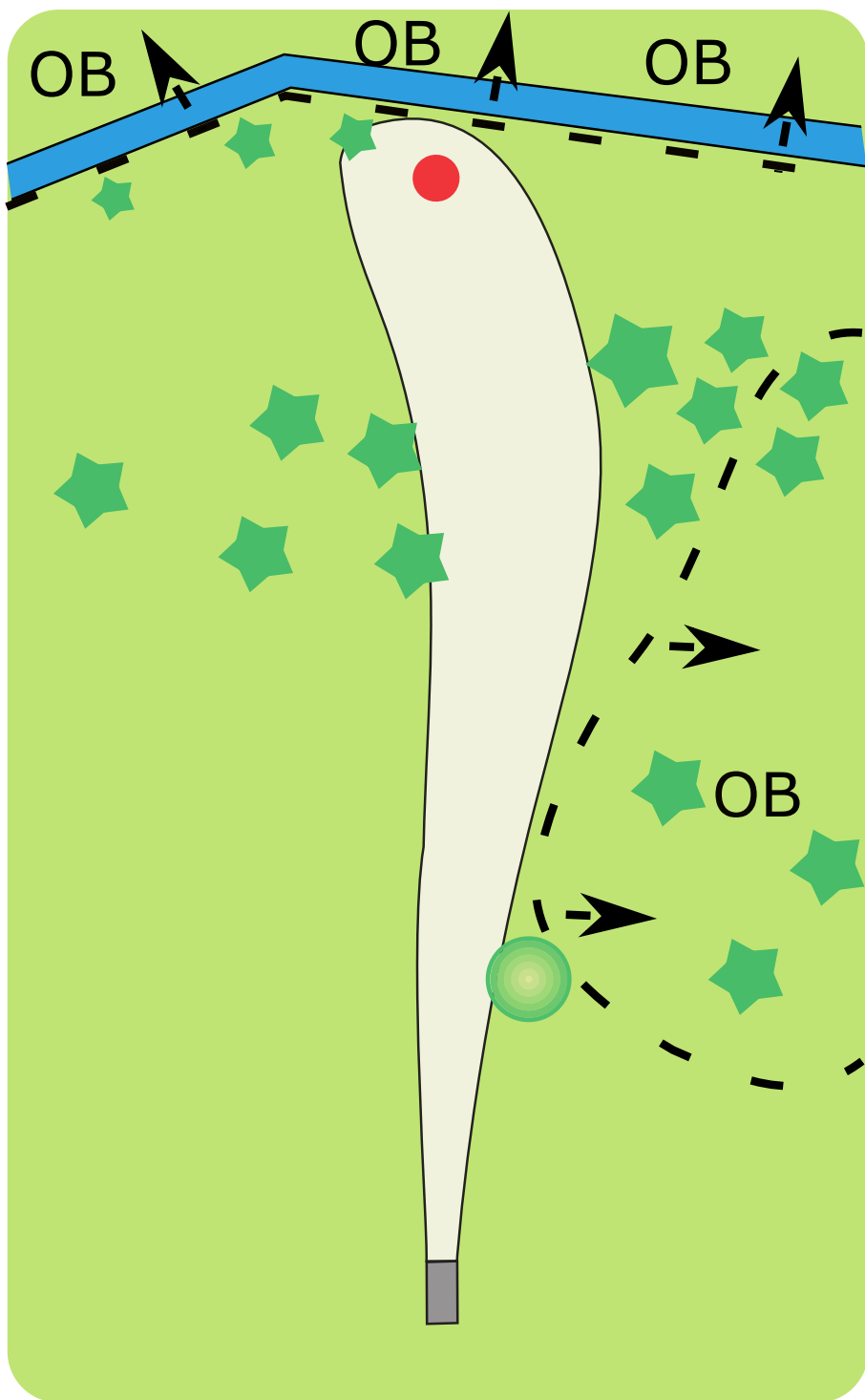
Jouni Soinen  
Kiinteistönvälittäjä LKV  
PDGA #93378  
045 164 8685  
jouni.soininen@remax.fi

RE/MAX  
Noste

RE/MAX Noste | Viipurintie 2, 15150 Lahti | Noste Oy LKV







wäylä  
7

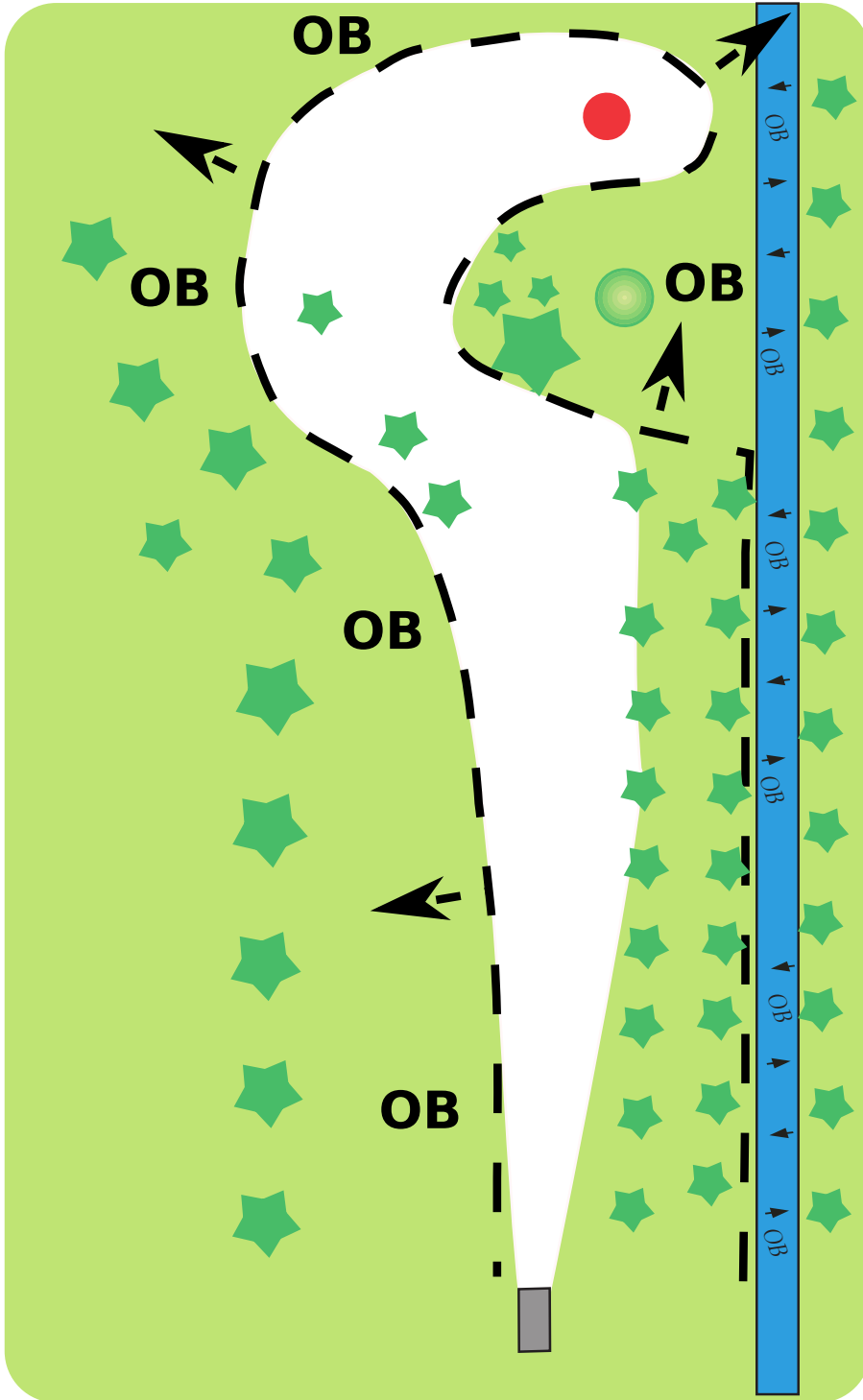
par 3  
104 m

korkeusero  
- 1,1 m

Väyläkohtaiset  
säännöt

Väylän oikealla edellisen  
väylän pelialue on OB:ta.  
Väylän perällä oja OB:n raja.

**GRANO**



väylä

8

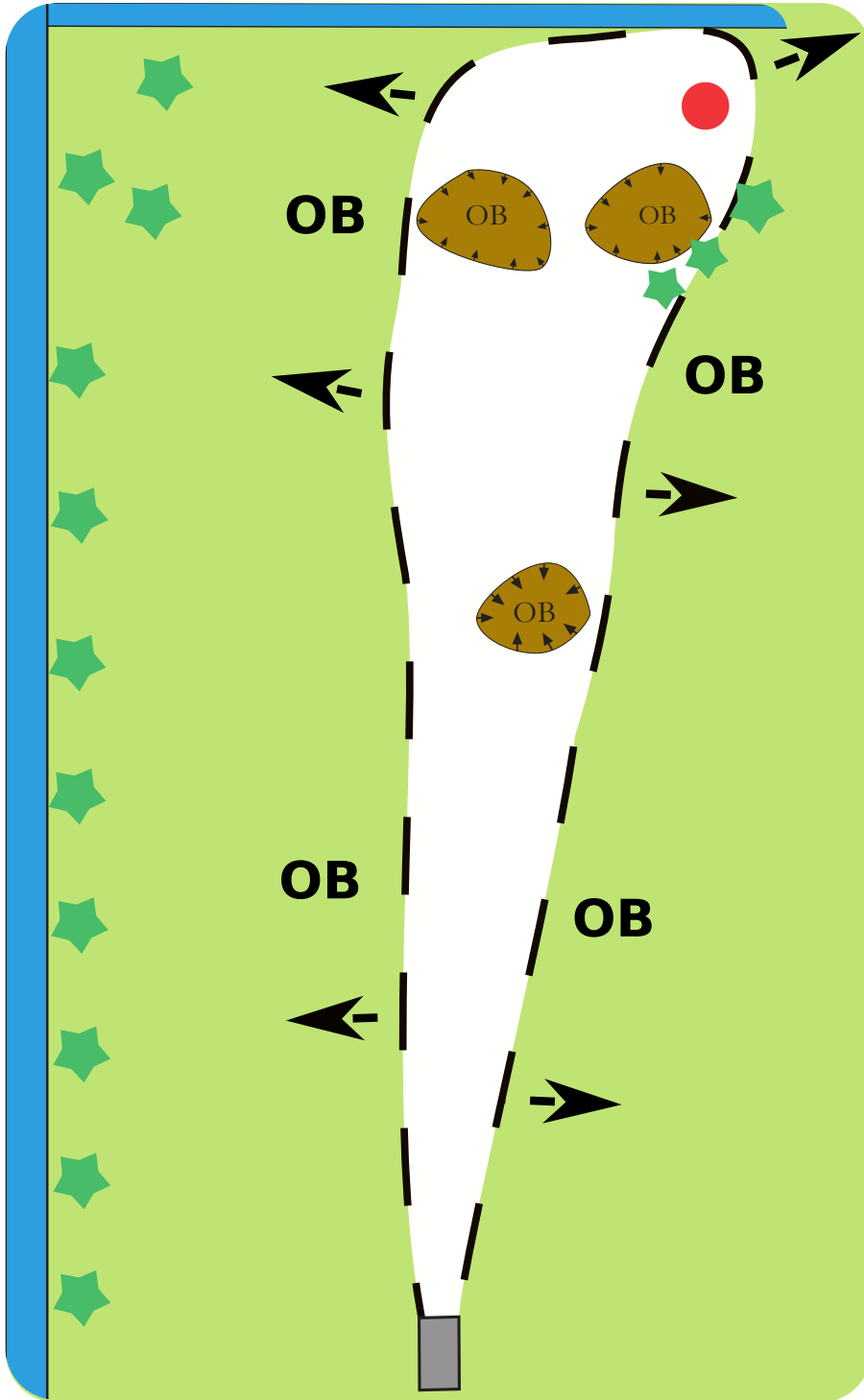
par 3

129 m

korkeusero  
+ 0,7 m

Väyläkohtaiset  
säännöt

OB väylän ympärillä koko  
matkan.




wäylä  
9

par 4  
159 m

korkeusero  
+ 1,4 m

Wäyläkohtaiset  
säännöt

OB wäylän ympärillä koko  
matkan. Hiekkabunkkerit  
wäylällä ovat OB-alueita.



väylä

14

par 3

---

97 m

---

korkeusero

+ 4,3 m

---

Väyläkohtaiset

säännöt

Ei OB-alueita.



väylä  
15

par 3

---


64 m

---

korkeusero  
+ 9,7 m

---

Väyläkohtaiset  
säännöt  
Ei OB-alueita.



väylä

16

par 3

---

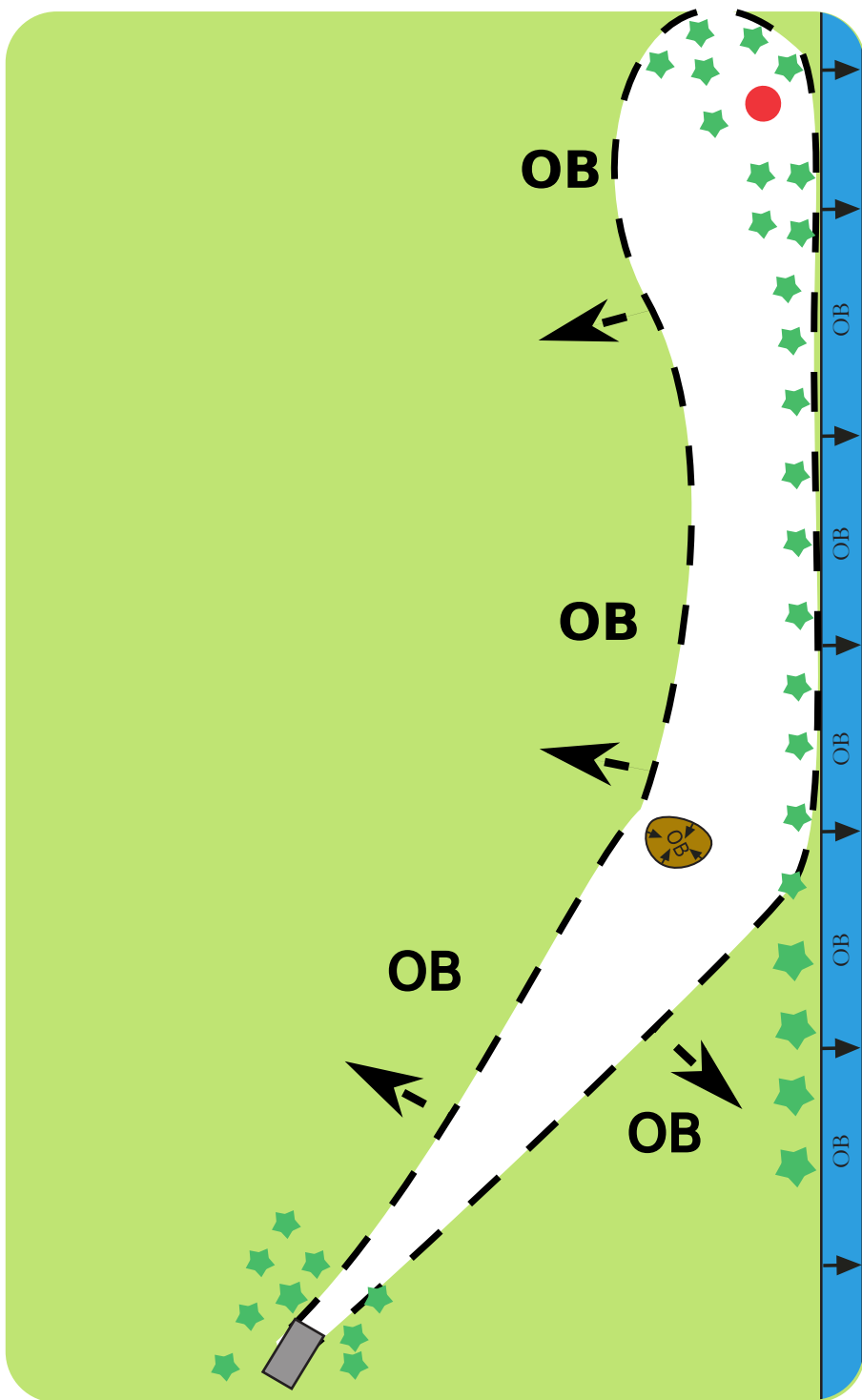
151 m

---

korkeusero  
- 12,5 m

---

Väyläkohtaiset  
säännöt  
Ei OB-alueita.



väylä  
17

par 4  
239 m

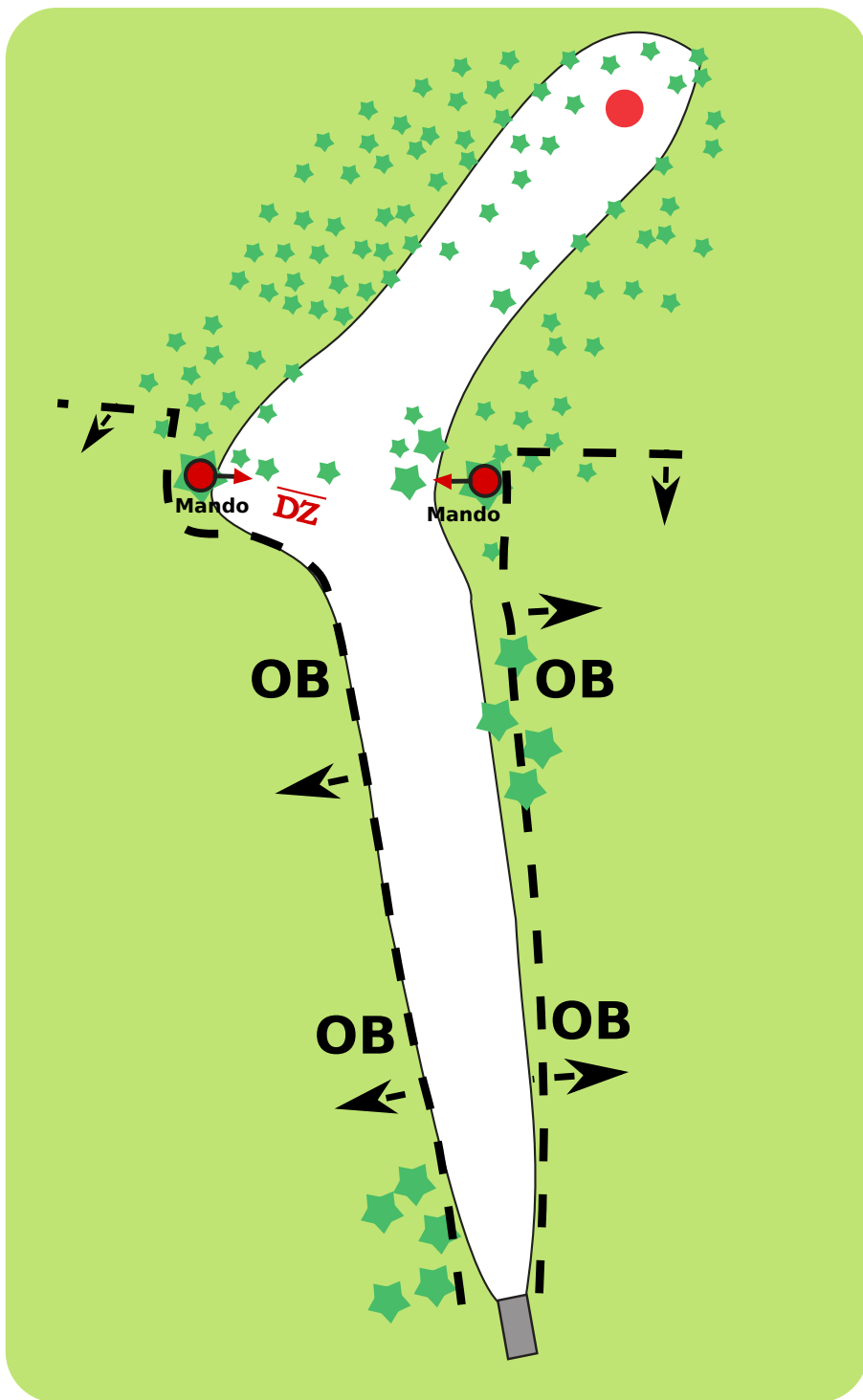
korkeusero  
- 5,2 m

Väyläkohtaiset  
säännöt

OB kiertää väylän ympäri  
koko matkan. Hiekkabunkkeri  
väylällä on OB-alue.

**POWER  
GRIP**





väylä

18

par 5


212 m

korkeusero  
+ 12,4 m

Väyläkohtaiset  
säännöt

OB väylän vasemmalla ja  
oikealla ennen metsää.  
Väylällä tuplamando ja  
drop zone. Jatko DZ:ltä tai  
edelliseltä heittopaikalta jos  
mando suoritetaan väärin.





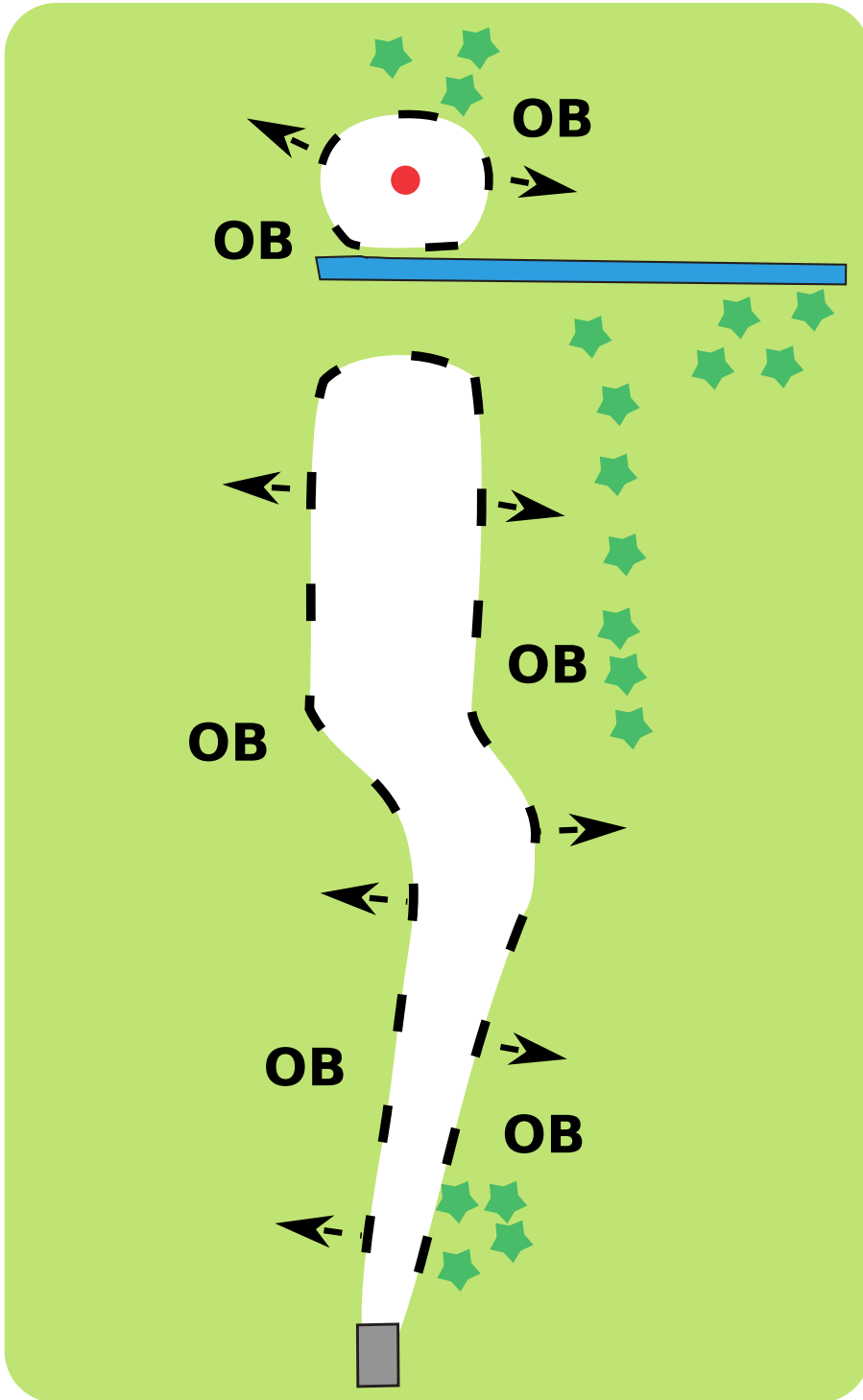
väylä  
19

par 4  
120 m

korkeusero  
- 13,3 m

Väyläkohtaiset  
säännöt

OB raja väylän takaosassa  
oleva aita. Aidan tehtaan puoli  
OB-aluetta.



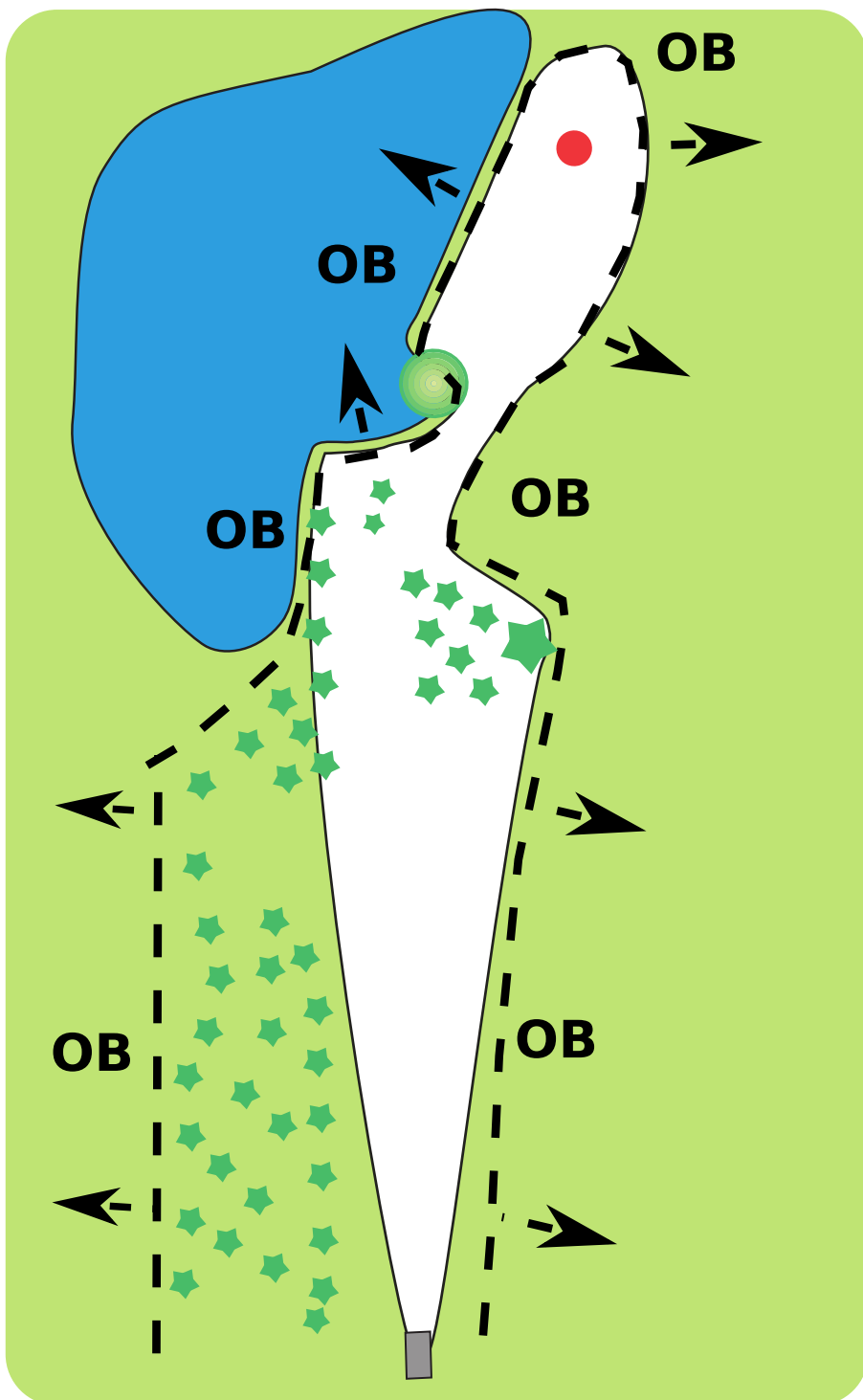
väylä  
20

par 5  
243 m

korkeusero  
- 3,7 m

Väyläkohtaiset  
säännöt

Väylä jaettu kahteen osaan:  
väylään ja saareen. Molempia  
ympäroi OB-alue.  
Normaalit ob-säännöt  
voimassa väylällä.



väylä  
21

par 4

157 m

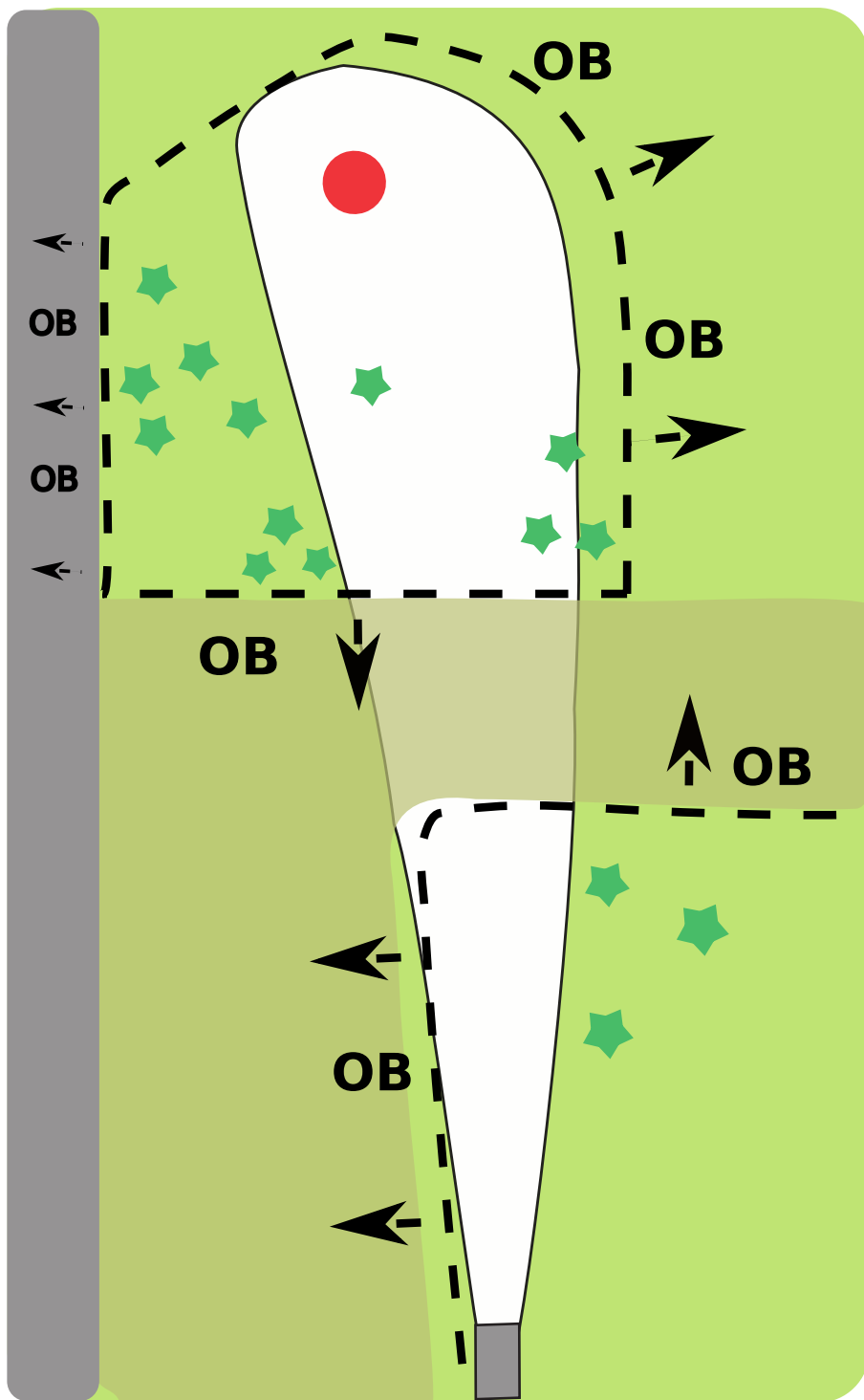
korkeusero  
+ 0,5 m

Väyläkohtaiset  
säännöt

OB väylän ympärillä koko  
koko matkan. Vasemmalla  
OB raja ensin aita ja sitten siitä  
alkava ob-kepitys.

**POWER  
GRIP**





väylä

22

par 3

140 m

korkeusero  
+ 2,5 m

Väyläkohtaiset  
säännöt

Väylä jaettu kahteen osaan.  
Ennen kosteikkoa kiertää OB:n  
raja. Kosteikko OB.  
Kosteikon jälkeen väylän  
ympäri kiertää OB-alue.  
Normaalit OB-säännöt.

VISITLAHTI